

Fietstochten

28 resultaten

in Camors

Camors - Mountainbikeroute - Megalietenpad

Niveau : Gemakkelijk Blauwe route Vertrek vanaf de parkeerplaats Etang du Petit Bois. In het hart van het nationale bos van Camors kunt u zich met deze route onderdompelen in de sfeer van het bos en de megalieten. Goedgekeurd door de Franse wielerbond en bewegwijzerd.

📍 Parking Etang du Petit Bois



in Plouharnel

Plouharnel - Mountainbikeparcours - Le chemin des 4 vents

Moeilijkheidsgraad: Gemakkelijk Groene route Deze bewegwijzerde mountainbikeroute begint bij het VVV-kantoor van Plouharnel. Hij benadrukt de natuurlijke diversiteit van het gebied, met zijn duinen en landschappen, megalithische sites, de weg van de landengte en de oceaankant tegenover de baai...

📍 Rond point de l'océan



in Erdeven

Erdeven - Mountainbikeparcours - Sentier de l'Océan

Moeilijkheidsgraad: Gemakkelijk. Het hele jaar door - Mountainbiken mogelijk Ontdek de landelijke paden van Erdeven om het dorp en het strand van Kerhillio te bereiken. Vertrekpunt: Sportcomplex, parkeerplaats op gras. Verlaat de rue du Grand Large aan de linkerkant gedurende 50 meter en neem het...

📍 Complexe sportif



in Auray

Auray, Brech, Sainte-Anne d'Auray - Mountainbikeparcours - De vallei van Tréauray

Moeilijkheidsgraad: Moeilijk Rode route In het verlengde van route 7 "Rond Auray" neemt deze route u mee door de vallei van Tréauray, rond Sainte-Anne d'Auray, Brech en het dorp Saint-Dégan voordat u terugkeert naar de westelijke oever van de Loc'h. Deze route is goedgekeurd door de Franse...

📍 Centre Aquatique Alre'O



in Brech

Auray - Mountainbikeparcours - Het heide- en goederenspoor

Moeilijkheidsgraad: Zeer moeilijk Zwarte route Een brede route door Landaul, Landévant en Pluvigner, tussen dorp, platteland en bos. De beek Kergroëz staat bekend om zijn forel- en zalmvisserij.

📍 Rue du Stade



in Auray

Auray - Mountainbikeparcours - Rondon Auray

Moeilijkheidsgraad: Gemakkelijk Blauwe route Wees niet bang om een paar klimmetjes te nemen die je meenemen op een ontdekkingsreis door het prachtige landschap van Auray. Onderweg komen stad en platteland samen en ontdekt u parken, tuinen, havens en historische plaatsen. Deze lus begint op de...

📍 Centre Aquatique Alre'O



in Sainte-Anne-d'Auray

Sainte-Anne d'Auray - Fietsroute - Dichtbij huis

Moeilijkheidsgraad: Gemakkelijk - Het hele jaar door Een wandeling in de voetsporen van boer Yvon Nicolazic. Sint-Anne verscheen twee keer aan hem. In 1625 groef hij een standbeeld van haar op. De impact van dit verhaal en de toestroom van pelgrims maakten het heiligdom tot wat het nu is...

☎ 02 44 84 56 56 📍 Place de la mairie



in Locmariaquer

Locmariaquer - Fietsen - Megalietenpad

Moeilijkheidsgraad: Gemakkelijk Start : Parkeerplaats Megalieten Stap voor stap: 1) Je kunt je tocht beginnen met een bezoek aan de Grand Menhir Brisé, de Table des Marchands dolmen en de Er Grah tumulus, een complex dat wordt beheerd door het Centre des Monuments Nationaux 1 (Toegangs prijs:...

📍 Kerlogonan



in Erdeven

Erdeven - Mountainbikeroute - Sentier de la roche sèche (Droog rotspad)

Moeilijkheidsgraad: Gemakkelijk Gele bewegwijzering Het hele jaar door - Te voet mogelijk Dit pad leidt naar de stranden van Kerouriec en Kerminihy en verder naar La Roche Sèche. Vertrekpunt: Sportcomplex, parkeerplaats op gras. Verlaat de rue du Grand Large aan de linkerkant gedurende 50...

📍 Complexe sportif



in Erdeven

Erdeven - Mountainbikeparcours - Dorpsparcours

Moeilijkheidsgraad: Gemiddeld Het hele jaar door - Mountainbiken mogelijk Gele bewegwijzering Het platteland ten westen van Erdeven heeft een rijk architecturaal en religieus erfgoed. Start: Sportcomplex, parkeerplaats op gras. Ga rond het voetbalveld en neem de rue du stade in de richting van...

📍 Complexe sportif



in Crach

Crac'h - Fietscircuit - Drie bruggen circuit

Moeilijkheidsgraad: Gemakkelijk - Het hele jaar door Een prachtige wandeling om het ontstaan van de rivier de Crac'h te ontdekken. Vertrekpunt: Place Le Mené, tegenover het stadhuis, volg de borden naar Le Tourbillon. Stap voor stap: 1) Neem het pad in noordelijke richting naar Kerbiscam, langs...

📍 Place Le Mené



in Erdeven

Erdeven - Mountainbikeparcours - Het duinencordon

Moeilijkheidsgraad: Gemakkelijk Groene route Van de Atlantische kust naar het Erdevenbos. De route bevat een zanderig gedeelte. Goedgekeurd door de Franse wielerbond en bewegwijzerd.

📍 Rue du grand Large



in Crach

Crac'h - Fietsparcours - Douar ha Mor

Moeilijkheidsgraad: Gemakkelijk - Het hele jaar door Deze aangename wandeling biedt een prachtig uitzicht op de rivier Auray en het landelijke hart van de gemeente door velden en bossen. Start: Place Le Mené, tegenover het gemeentehuis, volg de borden naar Le Tourbillon en vervolgens de D28...

📍 Place Le Mené



in Brech

Brec'h - Fietsroute - Kapellenroute

Deze route laat je het rijke historische en religieuze erfgoed van de gemeente ontdekken. Start: loop tegenover het gemeentehuis langs de Chapelle Notre-Dame des Fleurs, ooit het centrum van een populair lentepardement. Neem de rue du Couëdic. Neem na 800 m het pad links richting Kerguiban. Ga...

☎ 02 44 84 56 56 📍 Place Kreisker, bourg



in Étel

Etel naar Quiberon - Fietsroute - De grote site op de fiets

Moeilijkheidsgraad: Gemakkelijk Zanderige gedeelten op sommige plaatsen. Met deze route kunt u de hele kust van de Grand Site dunaire en al zijn rijkdommen ontdekken. Vertrekpunt : Volg de kade vanaf de haven van Etel en ga rond het meer. Volg het fietspad naar de Barre d'Étel. Stap voor stap:...

📍 Port



in Erdeven

Erdeven - Mountainbikeparcours - Ontdek ons erfgoed

Moeilijkheidsgraad: Gemakkelijk Groene route Van het domein van het kasteel van Keravéon naar de megalithische site van Varquez. Goedgekeurd door de Franse wielerbond en bewegwijzerd.

📍 Rue du grand Large




in Belz

Belz - Fietscircuit - De Belz lus

Moeilijkheidsgraad: Gemakkelijk Rode markeringen Natte gebieden in de winter Deze lus neemt het rijke landelijke landschap van de gemeente in u op: kreupelhout, heide, megalieten en religieus erfgoed. Vertrekpunt: Ga vanaf de parking van het stadion naar rechts de Rue des Sports in en neem...

📍 Stade



in Ploemel

Ploemel - Mountainbikeparcours - In het hart van de dorpen van Ploemel

Moeilijkheidsgraad: Gemakkelijk Blauwe route Deze mountainbikeroute neemt u mee langs de vele pittoreske gehuchten van Ploemel, voordat u door het weelderige groene landschap rijdt: bezoek de prachtige gehuchten Keraudran, Locmiquel en Saint-Cado of Saint-Laurent en zijn prachtige kapel. De route...

📍 PA du Moustoir




in Camors

Camors - Mountainbikeparcours - Circuit du Drolo

Niveau: gemakkelijk Blauwe route Vertrek vanaf de parkeerplaats Etang du Petit Bois. Een gemakkelijke wandeling over de paden van het bos van Camors. Mis een korte pauze bij de Drolo drinkwaterfontein niet om uw bidons bij te vullen. Circuit goedgekeurd door de Franse wielerbond en bewegwijzerd.

📍 Parking Etang du Petit Bois



in Erdeven

Erdeven - Mountainbikeparcours - Rond Erdeven

Moeilijkheidsgraad: Gemakkelijk Blauwe route Van de Atlantische kust tot het bos van Erdeven, van de duinen tot het domein van het kasteel van Keravéon en de megalithische site van Varquez, dit parcours is ontworpen om de diversiteit van de landschappen en het rijke erfgoed van Erdeven te laten...

📍 Rue du grand Large



in Locmariaquer

Locmariaquer - Fietstocht - De grote ronde

Moeilijkheidsgraad: Gemakkelijk Deze route loopt langs de belangrijkste natuurlijke en megalithische plaatsen van Locmariaquer: de marktplaats, de Table des Marchands, Saint-Pierre Lopérec, de overdekte wandelroute Pierres Plates, Kerpenhir en de toegang tot de Golf van Morbihan. Vertrekpunt:...

📞 02 97 55 72 21 📍 Parking Wilson



in Erdeven

Erdeven - Mountainbikeparcours - Oude wegenroute

Moeilijkheidsgraad: Gemakkelijk Het hele jaar door - Mountainbiken mogelijk Gele bewegwijzering In een bebost en agrarisch gebied is de oude route Étel-Vannes ongetwijfeld een oude Romeinse weg: recht, gelegen op een heuvelrug, waterscheiding. Start: Sportcomplex, parkeerplaats op gras. Ga...

📍 Mairie



in Plumergat

Plumergat - Fietscircuit - De drie klokkentorens

Moeilijkheidsgraad: Gemakkelijk Plumergat, het dorp met de drie torens, de dorpen en de kapellen liggen langs landweggetjes en wegen. Vertrekpunt: Bewonder vanaf de kiosk de "drie torens": de kerk Saint-Thuriau, die het schip, de arcades en de beeldhouwde kapitelen van zijn romaanse oorsprong...

📞 02 97 24 09 75 📍 Kiosque en face de la mairie



in Camors

Camors - Mountainbikeparcours - Circuit de la Forêt

Niveau: moeilijk Rode route Start vanaf de parkeerplaats Etang du Petit Bois. Een prachtige doorsteek van het Domaniale Bos van Camors, door 648 hectare loof- en naaldbomen, om talrijke megalieten te ontdekken: menhirs, dolmens en graf galerijen. Een sportief uitstapje. De route is goedgekeurd...

📍 Parking Etang du Petit Bois



in Quiberon

Quiberon - Fietsroutes - De lus van Quiberon

Moeilijkheidsgraad: Gemiddeld De borden "Lus van Quiberon Te voet of op de fiets, de rondrit van Quiberon brengt je van Armor naar Argoat. Stap voor stap: Start: Neem de Boulevard Chanard en vervolgens de kustweg richting Pointe du Conguel. Op de Boulevard Chanard staan 19e-eeuwse villa's...

📞 02 44 84 56 56 📍 Boulevard Chanard



in Erdeven

Erdeven - Mountainbikeroute - Tussen zee en bos

Moeilijkheidsgraad: Gemakkelijk Rode route Van de Atlantische kust tot het bos van Erdeven, van de duinen tot de megalithische site van Varquez, of van de molen van Sac'h tot de kapel van Saint-Laurent, deze route is ontworpen om u te laten genieten van de verscheidenheid aan landschappen en het...

📍 Rue du grand Large




in Crach

Crac'h - Fietsen - Circuit van Auray

Moeilijkheidsgraad: Gemakkelijk - Het hele jaar door Dit prachtige wandelpad brengt u langs de rivier Auray naar een van de mooiste plekjes van de stad. Vertrekpunt: Place Le Mené, tegenover het stadhuis. Stap voor stap: 1) Neem de D28 bij de verkeerslichten en neem de oude weg Fort Espagnol,...

📍 Place Le Mené



in Erdeven

Erdeven - Mountainbikeparcours - Sentier des Mégalithes (Megalietenpad)

Moeilijkheidsgraad: Gemakkelijk Het hele jaar door - Mountainbiken mogelijk Ontdek de vele megalithische vindplaatsen van Erdeven: menhirs, dolmens, megalithische behuizingen... Vertrekpunt: Sportcomplex, parkeerplaats op gras. Ga rond het voetbalveld, neem de rue du stade in de richting van...

☎ 0244845656 📍 Complexe sportif



Toeristenbureau Quiberon Bay

www.baiedequiberon.bzh

☎ +33 (0)2 44 84 56 56