

Wandelroutes

48 resultaten

in Pluneret

Pluneret - Vallon du Lérán

Moeilijkheidsgraad: Gemakkelijk Door het platteland en de dorpen van Mériadec lopen holle wegen en de rivier Lérán. Saint Mériadec was al in de 5e eeuw erg populair in Bretagne en aan de overkant van de Atlantische Oceaan. Vertrek : Steek vanaf de plaats van het dorp Mériadec de weg D19 over...

☎ 02 44 84 56 56 📍 Ruelle du Four Mériadec



in Locoal-Mendon

Locoal Mendon - Ty Er Chir circuit - Kernours

Moeilijkheidsgraad: Gemakkelijk Gele markeringen Het hele jaar Dit intercommunale pad verbindt Locoal-Mendon met Belz. De route loopt langs de kapellen van Sainte-Marguerite en Kernours. Vertrekpunt: Neem vanaf het gehucht Ty Er Chir de route du Cleff en vervolgens het pad naar links door het...

📍 Ty Er Chir



in Pluvigner

Pluvigner - Saint-Trémeur

Moeilijkheidsgraad: Gemiddeld Gele bordjes - Het hele jaar Deze wandeling gaat langs de fontein van Saint-Guigner, de archeologische site van Talhouët, de dorpen en het platteland van Pluvigny. Vertrekpunt: Loop vanaf het fontein-washuis de Rue du Tanin op. Steek op het kruispunt de weg over en...

☎ 02 44 84 56 56 📍 Fontaine Saint-Guigner Rue du Tanin



in Pluneret

Pluneret - Tro Ar Vourc'h

Gemakkelijk Pluneret, relatief onaangetast door ruilverkavelingen, heeft een landelijk landschap van hoge kwaliteit. De wandelpaden maken het gemakkelijk om je te verplaatsen en mensen te ontmoeten. Stap voor stap: Start: Neem tegenover de kerk de weg naar Sainte-Anne d'Auray. Ga voorbij de...

📍 Place de la Mairie



in Erdeven

Erdeven - Oude weg

Moeilijkheidsgraad: Gemakkelijk Het hele jaar door - Mountainbiken mogelijk Gele bewegwijzering In een bebost en agrarisch gebied is de oude route Étel-Vannes ongetwijfeld een oude Romeinse weg: recht, gelegen op een heuvelrug, waterscheiding. Start: Sportcomplex, parkeerplaats op gras. Ga...

📍 Complexe sportif Rue du Grand Large



in Landévant

Circuit Landévant - Listor

Moeilijkheidsgraad: Gemakkelijk Gele markeringen Het hele jaar door (regenperiodes en vochtige zones vermijden) De Pointe du Listor is de bakermat van de rivier de Etel. Dit gebied is rijk aan mariene organismen en is een ornithologische site. Vertrekpunt: Ga vanaf het bospad dat door het ONF...

☎ 02 44 84 56 56 📍 Mané-Craping



in Pluneret

Pluneret - Het circuit van de twee rivieren

Moeilijkheidsgraad: Gemakkelijk Gele bewegwijzering -Het hele jaar door De Golf van Morbihan onthult hier al haar charmes: een grote verscheidenheid aan natuurlijke omgevingen die het landelijke en maritieme erfgoed combineren. De kapel Sainte-Avoye kijkt uit over de monding van de Sal en herinnert...

☎ 02 44 84 56 56 📍 Saint Avoye Parking



in Carnac

Circuit Carnac - Cloucarnac

Moeilijkheidsgraad: Gemakkelijk Gele markering nr. 3 - Het hele jaar door Deze korte wandeling brengt u langs de oude dorpen van de gemeente en hun historisch erfgoed. Vertrekpunt : Bezoek aan het begin van deze wandeling de kerk Saint-Cornély. Dit gebouw uit de 17e eeuw is een van de mooiste...

📍 Place de l'église



in Carnac

Circuit Carnac - Saint-Colomban

Moeilijkheidsgraad: Gemiddeld Gele borden Volg het pad dat de inwoners van het dorp Saint-Colomban aan het begin van de vorige eeuw namen om naar het dorp te komen. Vertrekpunt: Place Saint-Cornély, voor het Office du Tourisme. Stap voor stap: 1) Verlaat de kerk Saint-Cornély (17e eeuw, een...

📍 Place de l'église



in Erdeven

Erdeven - Oceaanpad

Moeilijkheidsgraad: Gemakkelijk Het hele jaar door - Mountainbiken mogelijk Ontdek de landelijke paden van Erdeven om het dorp en het strand van Kerhillio te bereiken. Start: Sportcomplex, parkeerplaats op gras. Verlaat de rue du Grand Large aan de linkerkant gedurende 50 meter en neem het pad...

📍 Complexe sportif



in Landévant

Landaul, Landévant, Pluvigner - Les Bons Voisins tour

Moeilijkheidsgraad: Gemiddeld Gele bewegwijzering Verticaal verval - Het hele jaar door Een brede route door Landaul, Landévant en Pluvigner, tussen dorp, platteland en bos. De beek Kergroéz staat bekend om het vissen op forel en zalm. Vertrekpunt: bij de Chapelle Notre-Dame de Locmaria, een...

☎ 02 44 84 56 56 📍 Chapelle Notre Dame de Locmaria



in Belz

Belz - Pointe de Larmor

Moeilijkheidsgraad: Gemakkelijk Gele bewegwijzering Het hele jaar Deze wandeling voert u langs de Rivière d'Étel, een schilderachtige zeebaai. Vervolgens wandelt u langs de oevers van de Sac'h, haar zijrivier, een van de vele armen van de Ria. Vertrekpunt: bewonder vanaf de parkeerplaats van...

☎ 0244845656 📍 Port Niscop




in Camors

Camors - Watercircuit

Moeilijkheidsgraad: Gemiddeld Gele bewegwijzering - Het hele jaar door - Mountainbiken mogelijk Water is overal in het staatsbos van Camors (650 ha): vijvers, rivieren, fonteinen. Het is het thuis van een grote verscheidenheid aan wilde dieren en heeft eeuwenlang veel houtbewerkers van voedsel...

☎ 02 44 84 56 56 📍 Parking de l'Étang du Petit Bois



in Plouharnel

Plouharnel - Ontdekkingsreizigersroute - De megalieten ontdekken

Een leuk parcours van ongeveer 4 km om de megalieten te ontdekken. Voor kinderen vanaf 8 jaar. Ontdek de megalieten van Plouharnel met het hele gezin. Gewapend met het boekje "Ontdekkingsreizigers" (verkrijgbaar bij de VVV-kantoren van Plouharnel, Erdeven en Saint-Pierre Quiberon) kun je over de...

📍 Place du Général de Gaulle



in Auray

Auray - Rondleiding door het historische centrum

Tour door het historische centrum van Auray vanaf het stadhuis en ontdek de must-sees van de stad: Les Halles, de Loch ramps, Saint Goustan en de Quai Franklin, de kerken, de rue du Château, de kerk van Saint Gildas en de Place aux Roues.

📍 Place de la République



in Saint-Pierre-Quiberon

Saint-Pierre Quiberon - Kerhostin, Portivy, Côte sauvage

Gele markeringen Deze wandeling neemt de twee kustzones van het schiereiland Quiberon in zich op, de wilde kustlijn met zijn duinen aan de westkant en de baai, open naar de oceaan, aan de oostkant. U komt langs mooie dorpjes zoals Kerhostin en de vissershaven Portivy, maar ook opmerkelijke...

📍 Office de tourisme




in La Trinité-sur-Mer

La Trinité-sur-Mer - Het moerassencircuit

Moeilijkheidsgraad: Gemakkelijk Groene bewegwijzering - Het hele jaar door Tussen La Trinité en Carnac zijn 2 parallelle "valleien" gebruikt voor verschillende doeleinden (zoutwinning, oesterkweek, enz.). Dit zijn allemaal wetlands die beschermd of hersteld moeten worden. Vertrekpunt: Bewonder...

☎ 02 44 84 56 56 📍 Parking du Men-dû



in Erdeven

Erdeven - De Megalietenroute

Moeilijkheidsgraad: Gemakkelijk Het hele jaar door - Mountainbiken mogelijk Ontdek de vele megalithische sites van Erdeven: menhirs, dolmens, hunebedden, enz. Vertrekpunt: Sportcomplex, parkeerplaats op gras. Ga rond het voetbalveld, neem de rue du stade in de richting van het dorp. Volg de rue...

☎ 0244845656 📍 Complexe sportif



in Locoal-Mendon

Locomotief Mendon - Circuit Lapaul-Cosquer

Moeilijkheidsgraad: Gemakkelijk Gele markeringen Het hele jaar Dit korte pad loopt door het gehucht Lapaul en langs de beek Etang du Crannic. De kapel Saint-Paul de Lapaul (17e eeuw) werd in de 20e eeuw volledig herbouwd als oratorium. Vertrekpunt: Ga vanaf de Fontaine de Lapaul (een moderne...

📍 Fontaine de lapaul



in Plouharnel

Plouharnel - Circuit van Sainte Barbe

Gemakkelijke gele markeringen Het Bretonse dorp Sainte-Barbe trotseert de woede van de oceaan onder de bescherming van zijn kapel. Geïsoleerd, leefden de dorpelingen hier in familieclans, met smalle oversteekplaatsen die de woningen met elkaar verbonden. Stap voor stap: Start: Ga tegenover...

☎ 0244845656 📍 Chapelle Sainte Barbe



in Saint-Philibert

Saint-Philibert - De rivier van Saint-Philibert en Men Er Beleg

Moeilijkheidsgraad: Gemakkelijk Dit pad met panoramische uitzichten en typische gehuchten volgt de rivier van Saint-Philibert tot de punt van Men Er Belleg, de stranden en de rustige straten van de badplaats. Start: Ga vanaf het plein linksaf de rue des Ormes in en daarna meteen linksaf de rue...

📍 Place des trois otages



in Île-d'Houat

Houat - Tour de l'Île

Duur: 3u30 Afstand: 14,3 km (Gemakkelijk) Volg het kustpad - Metalen stokken verboden De hoge granieten kliffen van Houat liggen in het verlengde van het schiereiland Quiberon, waaraan het ooit vastzat. Het dorp is gegroepeerd rond de vissershaven, een belangrijke activiteit. De kustlijn is van...



in Landévant

Circuit Landévant - Lannouan

Moeilijkheidsgraad: Gemakkelijk Gele bewegwijzering Het hele jaar door Een korte wandeling om de kerk Saint-Martin, het kasteel van Lannouan, de omliggende bossen en het kleine ergoed van Landévant te ontdekken. Start: Vanaf de kerk Saint-Martin, volledig herbouwd in 1834. Het vervangt een...

☎ 02 44 84 56 56 📍 Église Saint-Martin



in Sainte-Anne-d'Auray

Circuit Sainte-Anne d'Auray - Lann Hir

Moeilijkheidsgraad: Gemakkelijk Het hele jaar door - nat in de winter Dit kleine waterrijke gebied (1,7 ha) is rijk aan biodiversiteit. Het bestaat uit een mozaïek van eiken- en wilgenbossen en een moerasbos van berken en dennen. Het is erkend als gebied van groot ecologisch belang en is een...

📍 Camping




in Erdeven

Erdeven - Dorpspad

Moeilijkheidsgraad: Gemiddeld Het hele jaar door - Mountainbiken mogelijk Gele bewegwijzering Het platteland ten westen van Erdeven heeft een rijk architecturaal en religieus ergoed. Start: Sportcomplex, parkeerplaats op gras. Ga rond het voetbalveld en neem de rue du stade in de richting van...

📍 Complexe sportif



in Erdeven

Erdeven - Droog rotspad

Moeilijkheidsgraad: Gemakkelijk Gele markeringen Het hele jaar door - Mountainbiken mogelijk Dit pad leidt naar de stranden van Kerouriec en Kerminihy en verder naar La Roche Sèche. Vertrekpunt: Sportcomplex, parkeerplaats op gras. Verlaat de rue du Grand Large aan de linkerkant gedurende 50...

📍 Complexe sportif



in Pluneret

Pluneret - De inham van Téo

Moeilijkheidsgraad: Gemakkelijk het hele jaar door - Nat in de winter Deze wandeling laat u de rijkdom van de natuurgebieden van de gemeente ontdekken. Vertrekpunt: parkeerplaats in het dorp Sainte-Avoye. Om de wandeling goed te beginnen, zijn er twee kaarten, handgetekend door een kunstenaar en...

☎ 02 44 84 56 56 📍 Saint Avoye Parking



in Carnac

Carnac - Rondleiding uitlijningen

Moeilijkheidsgraad: Gemakkelijk Gele markeringen nr. 2 - het hele jaar door Deze route loopt door een deel van de Alignements de Carnac, een van de meest bijzondere megalithische sites ter wereld. Vertrekpunt: Place Saint-Cornély, bezoek de kerk uit de 17e eeuw. Loop met je rug naar de kerk om...

☎ 02 97 52 13 52 📍 Place Saint Cornély



in Plouharnel

Plouharnel - Circuit van de Abdijen

Roze bewegwijzering De twee benedictijnenabdijen van Kergonan (1897 en 1898) staan in de zuiver gregoriaanse traditie. De diensten (in gezongen Latijn) zijn voor iedereen toegankelijk. In de winkel wordt beschilderd keramiek, fruit, jam, honing en andere biologische zeewierproducten verkocht. De...

☎ 02 44 84 56 56 📍 Mairie



in Ploemel

Ploemel - Circuit van Tro Plenuer

Moeilijkheidsgraad: Gemiddeld Gele bewegwijzering Dit pad loopt door de gemeente Ploemel (Plenuer in het Bretons) via zijn voetpaden en holle wegen. Stap voor stap: Start: Neem vanaf de parkeerplaats van de begraafplaats de smalle weg in de richting van Lenno. Neem bij de bocht het pad langs de...

📍 Parking du cimetière



in Quiberon

Quiberon - Van de wilde kust tot de vissershaven

Gemakkelijk Gele borden Het visserspad loopt van Port Maria (de belangrijkste sardinehaven van Frankrijk van 1930 tot 1947) naar Manémeur, een oud vissersdorp. De wilde kustlijn wordt gekenmerkt door indrukwekkende kliffen. Stap voor stap: Start: Neem de groene route die links voor de...

📍 Route Côtière



in Camors

Camors - Circuit de l'étoile

Moeilijkheidsgraad: Gemiddeld Gele bewegwijzering - Het hele jaar door - Mountainbike mogelijk Deze wandeling gaat langs het nationale bos van Camors, de site van Petit Bois en de megalieten. Vertrekpunt: Vertrek vanuit Le Petit Bois, een park gewijd aan ontspanning, vrije tijd en sport met een...

☎ 02 79 24 09 75 📍 Rue de l'étang Parking du Petit Bois



in Hoedic

Hoedic - Rondleiding over het eiland

Stap voor stap: Volg het kustpad. Vertrekpunt: Ga vanaf Port D'Argol rechtsaf het kustpad achter de veerbootterminal op. 1- Aan de linkerkant ziet u de fosse du Douët (voormalige wasplaats) en aan de rechterkant de baai van Gadouen, Port l'Église en het voormalige reddingsboothuis. 2- Na de...

☎ 02 97 52 48 88



in Belz

Belz - Etré Douar ha Mor circuit (tussen land en zee)

Moeilijkheidsgraad: Gemakkelijk - Gele markeringen Het hele jaar door - Natte delen in de winter Gelegen in het hart van de Ria d'Étel, heeft Belz een verrassend rijk natuurlijk, architecturaal en megalithisch erfgoed. Deze route voert langs het beroemde dorp Saint-Cado, de Ria d'Étel en de...

📍 Parking du stade



in Belz

Belz - De Tro-Belz

Moeilijkheidsgraad: Gemakkelijk Gele markeringen Gemakkelijk. Het hele jaar door Natte delen in de winter. Jachtseizoen van oktober tot februari (bewegwijzering) Deze lus laat u de rijkdom van het landschap van Belz ontdekken: een pad langs de Ria, kreupelhout en heide. De route is bezaaid met...

☎ 0244845656 📍 Place René Cassin (derrière la mairie)



in Saint-Philibert

Saint-Philibert - Moren en dolmens

Moeilijkheidsgraad: Gemakkelijk Gele bewegwijzering (zwarte stippen) - Het hele jaar door Deze route neemt u mee langs de wandelpaden van Saint-Philibert om de megalieten van de gemeente en de kustlijn te ontdekken en te genieten van prachtige panoramische uitzichten. Vertrekpunt : Vanaf het...

📍 Place des trois otages



in Plouharnel

Circuit Plouharnel - Crucuno

Gemakkelijk: gele markeringen De dolmen van Crucuno is de indrukwekkendste van Morbihan, ontiaan van zijn grafheuvel. W. Lukis, een Engelse archeoloog, beschreef hier in 1864 een 27 meter lange gang. Stap voor stap: Start: Ga tegenover de dolmen naar rechts (zuid). Ga tussen twee huizen door,...

☎ 0244845656 📍 Dolmen de Crucuno



in Ploemel

Ploemel - Kapellen- en fonteinroute

Gemakkelijk Gele bewegwijzering De begroeide paden geven toegang tot het park van Mané-Bogad (meer, speeltuin, picknicktafels, sportparcours), dorpen, kapellen, fontein en het kleine erfgoed van Ploëmel. Stap voor stap: Start: Neem de rue du Groëz-Ven, steek de spoorweg over naar rechts...

📍 Parking du Groëz-Ven (près de la salle polyvalente)



in Quiberon

Quiberon - Côte Baie: van Saint Julien tot Pointe du Conguel

Gele bewegwijzering Het eerste deel van deze route kijkt uit op de baai van Quiberon, een van de "mooiste baaien ter wereld". De Pointe du Conguel biedt uitzicht op de ingang van de Golf van Morbihan en de eilanden. Aan het einde van de tocht kun je door de smalle straatjes van de stad wandelen....

☎ 02 44 84 56 56 📍 Port Haliguen



in Auray

Auray - De lus van Loc'h

Moeilijkheidsgraad: Gemiddeld Bewegwijzering: geel Het is niet mogelijk om deze route te fietsen Start : Cultureel Centrum Athéna Stap voor stap : Loop de Place du Golheres af en sla linksaf de Rue Henri Dunant in. Sla rechtsaf de chemin du Gaillec in en vervolg uw weg op de rue du Reclus,...

📍 1 Place du Golhéréz



in Brech

Brech'h - Het circuit van de vallei van St-Dégan en Tréauray

Gemakkelijke gele bewegwijzering - Het hele jaar door - VTT mogelijk Saint-Dégan heeft een gevarieerd historisch en natuurlijk erfgoed: de vallei van Tréauray en de rivier Loc'h, het rieten dorp Saint-Dégan, de kapel Saint-Quirin en zijn zogenaamde helende fontein en de conservatoriumboomgaard....

☎ 02 44 84 56 56 📍 Village de Saint-Dégan



in Sainte-Anne-d'Auray

Sainte-Anne d'Auray naar Brec'h - In de voetsporen van de pelgrimsroute naar Santiago de Compostela

Moeilijkheidsgraad: Gemiddeld Het hele jaar door Treed in de voetsporen van de Camino de Santiago de Compostela vanuit Sainte-Anne d'Auray en verbind Brec'h via het dorp Saint-Déjan en de Moulin d'Estaing. Vertrekpunt: Ga vanaf de Mairie in oostelijke richting naar Mériadec. 1) Ga na 100 m...

📍 10 Place Nicolazic



in Plumergat

Plumergat - De 3 torenspitsen

Gemakkelijk Plumergat, zijn dorp met drie torens, zijn dorpen en zijn kapellen liggen langs landweggetjes en wegen. Stap voor stap: Start: Loop over het plein links van de kerk. Neem het pad na de waterput. 1- Sla bij de uitgang van de woonwijk rechtsaf tot aan het dorp, loop langs de kerk en...

☎ 02 97 24 09 75 📍 Kiosque en face de la mairie



in Locmariaquer

Locmariaquer - Wandelpad - Megalietenpad

Moeilijkheidsgraad : Gemakkelijk Start : Parkeerplaats Megalieten Stap voor stap: 1) U kunt uw tocht beginnen met een bezoek aan de Grand Menhir Brisé, de Table des Marchands dolmen en de Er Grah tumulus, een complex dat wordt beheerd door het Centre des Monuments Nationaux (Toegangsprijs:...

📍 Kerlogonan



in Locoal-Mendon

Locoal Mendon - Circuit le chemin de Cadoudal - Pointe de la Forest

Moeilijkheidsgraad: Gemakkelijk Neem een draagzak mee, want een deel van de route is niet toegankelijk voor kinderwagens. Deze route is een wandeling tussen land en zee, langs de oevers van de Ria d'Étel. Vertrekpunt: Ga vanaf Locoal-Mendon in de richting van Locoal, passeer het dorp en sla...

📍 La Forest



in Belz

Belz - De lus van Ouerc'h

Moeilijkheidsgraad: Gemakkelijk Gele bewegwijzering Het hele jaar door Natte gebieden in de winter Jachtseizoen van oktober tot februari (bewegwijzering) Dit pad loopt door de holtes en de beboste paden van de gemeente. Vertrekpunt: Neem vanaf de Sainte-Anne kapel de rue des Champs. De...



in Pluvigner

Circuit van Pluvigner - Saint-Guénaël

Moeilijkheidsgraad: Gemakkelijk Gele bewegwijzering - Het hele jaar Deze route loopt door het platteland van de Pluvignoise, van de kapel en de fontein van Saint-Guénaël tot het washuis van Ker-Ivo en de bossen van het kasteel van Kéronic. Start: Neem het onverharde pad tegenover de kapel...

☎ 02 97 24 09 75 📍 Chapelle Saint-Guénaël



in La Trinité-sur-Mer

La Trinité-sur-Mer - Douanebeambtenpad

Moeilijkheidsgraad: Gemakkelijk GR en geel bewegwijzerd - Het hele jaar door Het pad loopt van strand naar strand, tot aan de Pointe de Kerbihan en het uitkijkpunt over de baai van Quiberon. Het komt ook langs de gerenoveerde zoutmoerassen van Kervillen. Vertrekpunt: Ga vanaf de kade in...

☎ 02 44 84 56 56 📍 Cours des Quais Capitainerie

