

Megalieten

33 resultaten

in Crach

Luffang overdekte loopbrug

Het monument van Luffang is een gebogen megalithische graf tombe, een ongewoon architectuurtype dat geconcentreerd is in de zuidelijke regio van Morbihan. De gang wordt gevormd door twee rijen orthostaten, 20 m lang en ongeveer evenwijdig, die een haakse bocht vormen op 7 m van de ingang op het...

📍 Hameau du Luffang



in Plouharnel

Uitlijningen van Sainte Barbe

Er zijn minstens drie rijen stèles bewaard gebleven in 26 blokken, waaronder een aantal spectaculair massieve stèles. Een tiental andere ligt in de omgeving. Dit monument is een aanvulling op de uitlijningen van de Vieux Moulin, in het oosten, aan de rand van Plouharnel richting Erdeven.

📍 Sainte Barbe



in Camors

Neolithische stele

Een zeer mooie Neolithische stele, hergebruikt, gerangschikt als een "tafel" en gemonteerd op een Gallische stele. Dit pengat heeft de binnenkant van deze stele vermint. De decoratie is nog duidelijk zichtbaar en bestaat uit een cartouche van een godin in de vorm van een schild met een...

📍 Le Bourg




in Locmariaquer

Heuvel bij Mané er Hroeck

Samen met de Mont Saint-Michel in Carnac en de Tumiac-heuvel in Arzon is de grafheuvel van Mané er Hroëc een van de drie zogenaamde 'Carnaceaanse' grafheuvels, die kolossaal groot en zeer oud zijn en waarrond neolithische architectuur is gebouwd. De grafheuvel is ovaal van vorm en meet ongeveer...

📍 29 Route de Kerpenhir




in Erdeven

De reuzen van Kerzerho

Deze stenen zijn ongeveer 6 meter hoog en wegen zo'n 40 ton! Ze staan loodrecht op de Kerzeho-lijnen: van noord naar zuid. De grote menhir werd in 1947 door de bliksem getroffen. De liggende menhir is de Tafel der Offers: de ruwheid ervan heeft de populaire verbeelding aangewakkerd. Er wordt...

📍 Kerzerho



in Locmariaquer

Grafheuvel en tumulus bij Er Grah

De site bestaat uit drie afzonderlijke monumenten: de Grand Menhir, de tumulus Er Grah en de Table des Marchands. Deze drie monumenten werden aan het einde van de 19e eeuw door de staat verworven en werden in 1889 als historische monumenten geklasseerd voor de Table des Marchands en in 1935 voor de...

📍 Village de Kerlogonan



in Carnac

Manio Reus

Een wandeling door het kreupelhout waar de 6,5 meter hoge reus van Le Manio en de vierhoekige menhirs van Le Manio verborgen liggen. Er wordt gezegd dat als je een steen op de top van de menhirs kunt gooien, je wens in vervulling gaat.

📍 Le Manio



in Carnac

Tumulus van Saint Michel in Carnac

Deze imposante tumulus (12 meter hoog, 125 meter lang en 60 meter breed) werd rond 4500 v.Chr. gebouwd. Op de top ervan staat de kapel gewijd aan St Michel, een 16e-eeuwse calvarieberg en een oriëntatietafel die uitzicht biedt op het landschap zover het oog reikt: de baai en het schiereiland van...

☎ 02 97 52 29 81 📍 Chemin du Tumulus



in Locmariaquer

Tafel van kooplieden

De site bestaat uit drie afzonderlijke monumenten: de Grand Menhir, de tumulus Er Grah en de Table des Marchands. Deze drie monumenten werden aan het einde van de 19e eeuw door de staat verworven en werden in 1889 als historische monumenten geklasseerd voor de Table des Marchands en in 1935 voor de...

📍 Village de Kerlogonan



in Camors

Menhir Men Bihan

Deze menhir, die op 22 augustus 1934 op de lijst van historische monumenten werd geplaatst, bevindt zich ten oosten van Lambel-Camors, in de buurt van "Men Vras". Hij is 1,70 m hoog en heeft een vierhoekige doorsnede van 0,80 m x 0,50 m. Het helt lichtjes naar het zuidoosten. Er is melding gemaakt...

📍 Men Bihan



in Saint-Pierre-Quiberon

Omheining en uitlijning Kerbourgneec

De belangrijkste megalithische vindplaats op Presqu'île, de op twee na grootste van Morbihan, is Kerbourgneec in Saint Pierre Quiberon. Het bestaat uit een lijn van 25 menhirs, sommige met verrassende vormen, gerangschikt in 5 rijen. Het wordt verlengd door een cromlech van 27 andere menhirs die...

📍 Kerbourgneec



in Erdeven

Hunebedden van Mané-Braz

Er zijn hier 4 dolmens (stenen tafels) in verschillende staat van conservering. Wat we vandaag zien is slechts het skelet van het oorspronkelijke monument. Het is over het algemeen een grafmonument dat bedoeld is als verbinding tussen de wereld van de levenden en die van de doden. Deze site werd...



in Locmariaquer

Dolmen des Pierres Borden

De dolmen Pierres Plates, die uitkijkt over het grote strand van Locmariaquer in het westen, is eigendom van de Franse staat. Het staat sinds 1882 op de monumentenlijst en maakt nu deel uit van het Conservatoire du Littoral. De toegang tot de binnenkant van het monument wordt verdedigd met een...


📍 Route des Pierres Plates



in Plouharnel

Runesto dolmen

Aan de rand van een gecultiveerd veld en hoog in het landschap ligt de Runesto dolmen. Dit grote hunebed maakt deel uit van een grote wierde waarin het werd geplaatst nadat de wierde was opgeworpen. Van deze dolmengang is alleen de kamer nog toegankelijk via een trap, die in de 19e eeuw werd...



in Plouharnel

Dolmen de Crucuno

De dekplaat bestaat uit negen pilaren en weegt meer dan 40 ton. Hij is 3,50 m lang en heeft geen toegang, geschat op 27 m.

☎ 02 97 52 22 04 / 02 97 29 67 67 📍 Village de Crucuno



in Erdeven

Caesars stoel

Verloren in het bos ligt een geïsoleerde groep menhirs, waarvan er een erg groot is en de vorm heeft van een stoel. Het heeft de bijnaam Stoel van Caesar gekregen, een verwijzing naar de bezetting van de gemeente door Romeinse legers, hoewel Caesar zelf hier nooit is geweest!

📍 Chaise de César Etang du Varquès



in Locmariaquer

Locmariaquer megalieten site

Van 7€ / pers.

Bij de toegangspoort tot de Golf van Morbihan staat een groep van 3 grote megalithische monumenten van meer dan 6000 jaar oud: de Great Broken Menhir, een enorm granieten blok van 21 meter met een gewicht van bijna 300 ton, de grootste bekende stele in Europa; de Er Grah tumulus en de Table des...

☎ 02 97 57 37 59 📍 Route de Kerlogonan

Tot 31/12/2026



in Quiberon

Menhir van Goulvars

De menhir van Goulvarc'h, in Quiberon (Morbihan), is een imposante granieten kei van 5,10 m hoog, met een rechthoekige basis (2,60 x 1 m). Hij staat sinds 1978 op de lijst van historische monumenten.

📍 Chemin de la Trépetinière



in Plouharnel

Tumulus van Rondosse

Het ligt op een heuvel op 27 meter boven zeeniveau en bestaat uit drie dolmens met parallelle gangen, waarvan er één een zijkamer heeft die uitkomt op de hoofdkamer. Hier zijn laat 19e-eeuwse gouden armbanden uit de bronstijd gevonden.

☎ 02 97 29 67 67 / 02 97 52 22 04 📍 Rue Hoche



in Saint-Pierre-Quiberon

Port-Blanc dolmen

De dolmens van Port-Blanc of Porz-Guen in Saint-Pierre-Quiberon zijn twee dolmens met gangen die zijn gebouwd op de rand van een klif bij de Pointe du Percho. Ze werden in 1883 opgegraven door Félix Gaillard, gerestaureerd in 1884 en geïdentificeerd als historische monumenten in 1889. De dolmens...

📍 Rue de Beg en Aud



in Erdeven

Kerjean menhirs

Dit veld is nog maar kort geleden (amper 10 jaar) geruimd door vrijwilligers. Er is geen wetenschappelijk onderzoek uitgevoerd. We weten niet hoeveel menhirs er oorspronkelijk geweest kunnen zijn. We kunnen zien dat sommige ervan werden opgenomen in de lage muur die het veld begrenst en die zou...



in La Trinité-sur-Mer

Kervilor Mané Bras dolmen

De site Kervilor - Mané Bras in La Trinité-sur-Mer ligt op een rotsachtige heuvelrug, op een beboste open plek. Er loopt een wandelpad vlak langs dit monument, dat sinds 1927 op de monumentenlijst staat. Hier vind je een grote ovale grafheuvel met drie graftombes met gangen, waarvan de ingang...



in Camors

Lann er Veinn overdekte loopbrug

Deze overdekte loopbrug, die op het kruispunt van de wegen Toul er Rest en Coët Gankis ligt, werd in 1972 op de monumentenlijst geplaatst, maar is zwaar beschadigd. Alle steunen zijn naar beneden gevallen of liggen in de kamer. De as van het monument is ZO-NW georiënteerd en lijkt een klassieke...



in Erdeven

Uitlijningen van Kerzerho-Varques

De Erdeven-linies bestaan uit enkele honderden monolieten verspreid over bijna 2 km. De menhir-linies van Kerzerho Het complex Kerzerho-Varques telt enkele honderden menhirs over een afstand van bijna 2 kilometer, in een lay-out die vrij veel lijkt op die van de Carnac-linies: een tiental rijen...

☎ 02 97 55 64 60 📍 Alignements de Kerzerho



in Plouharnel

Crucuno vierhoek

Dit monument, dat aan het einde van de 19e eeuw werd gerestaureerd, is een vierhoekige omheining van menhirs. Het bestaat uit twee zijden van ongeveer 25 m lang die naar het noorden gericht zijn en die samenkomen met twee zijden van ongeveer 35 m lang die naar het oosten gericht zijn. Deze...

☎ 02 97 52 22 04 / 02 97 29 67 67 📍 Village de Crucuno



in La Trinité-sur-Mer

Overdekte loopbrug bij Mané Roullarde

De overdekte steeg van Mané Roullarde is een tombe waar de gang overgaat in de grafkamer. Dit monument is 20 meter lang en heeft een smalle gang van 1,20 meter breed. Het bestaat uit monolieten die de rechthoekige muren afbakenen en er zijn slechts vier plafondstenen over. Het is waarschijnlijk...

☎ 02 97 55 72 21 📍 Rue de Kerisper



in Camors

Uitlijning van Kornevec

Gelegen in het hart van het Floranges Forest, is deze alignment zwaar beschadigd, vooral sinds de orkaan van 1987. Het bestaat uit een enkele rij menhirs die EEN-OOS georiënteerd zijn. Slechts twee menhirs staan nog overeind, alle andere zijn met opzet afgesneden aan de basis (kerstening of...

📍 Kornevec



in Quiberon

Menhirs van Beg Er Goh Lannec

De menhirs van Beg-er-Goh-Lannec, of menhirs du Vivier, zijn drie menhirs in Quiberon (Morbihan). Ze werden in de 19e eeuw platliggend ontdekt met fragmenten aardewerk, in 1930 gedeeltelijk rechtgetrokken en in 1931 geclassificeerd als historische monumenten. Twee granieten menhirs zijn vandaag de...

📍 Route du Vivier



in Camors

Menhir L'armoirie

Deze menhir, die op 22 augustus 1934 op de lijst van historische monumenten werd geplaatst, bevindt zich ten oosten van Lambel-Camors, in de buurt van "Men Vras". Hij is 1,70 m hoog en heeft een vierhoekige doorsnede van 0,80 m x 0,50 m. Het helt lichtjes naar het zuidoosten. Er is melding gemaakt...

📍 L'armoirie



in La Trinité-sur-Mer

Uitlijningen van Petit Méneec

De Petit Méneec-linies bestaan uit 101 menhirs, verdeeld in 7 rijen richting het oosten. Ze liggen in het verlengde van de naburige menhirs die in Erdeven beginnen en in Crac'h bij de rivier uitkomen, via de menhirs van Carnac (Méneec, Kermario en Kerlescan). Een onvergetelijke wandeling om te...

☎ 02 97 55 72 21 📍 Le Petit Méneec



in Erdeven

De uitlijningen van Kerzerho

De 195 megalieten (Mégas Lithos: grote stenen), die in 1862 op de lijst van historische monumenten werden geplaatst, zijn oost-west georiënteerd. Ze dateren uit 5000 v.Chr. tot 2000 v.Chr. en verkeren niet meer in dezelfde staat als toen. Nog maar een paar eeuwen geleden stonden er 1130 in 11...

📍 Kerzerho



in Camors

Menhir Heren Bh's

Deze menhir werd op 22 augustus 1934 geclassificeerd als Historisch Monument en is 3,40 m hoog. Hij helt lichtjes over naar het noordoosten. In werkelijkheid zijn we in de aanwezigheid van een paar menhirs, de andere ligt vlakbij.

📍 Men Bras



in Erdeven

Mané-Croc'h dolmen

Mané-Croc'h ligt op een heuvel en is een mooie dolmen met een 6 meter lange gang die naar de begraafplaats leidt, verdeeld in vier kamers die symmetrisch in paren zijn gerangschikt. Zoals bij veel dolmens is de ingang aan de zuidoostkant.



Toeristenbureau Quiberon Bay

www.baiedequiberon.bzh

☎ +33 (0)2 44 84 56 56